


Projet : Sentier Pédagogique

Eau souterraine du Devès

1


Carte/Schéma du parcours et localisation des panneaux + Présentation du projet en général. (Santé/environnement)



Présentation du parcours

2

Explication du cheminement et du cycle de l'eau (ruisseau jusqu'au robinet) / Présentation de l'eau du Devès (habitants desservis,...).




Présentation des nappes d'eau du Devès

3

Fenêtre sur les couches du sol + explication de la singularité du sol du Devès.


Approche géologique



4

Piézomètre Factice + Explication du Piézo. (graphique, présence d'eau, gestion de la ressource, forage, menace ?,...).

Approche quantitative



5

Présentation et Explication des Services rendus par l'eau du massif volcanique + son utilisation + pollutions (santé/environnement).

Approche qualitative

